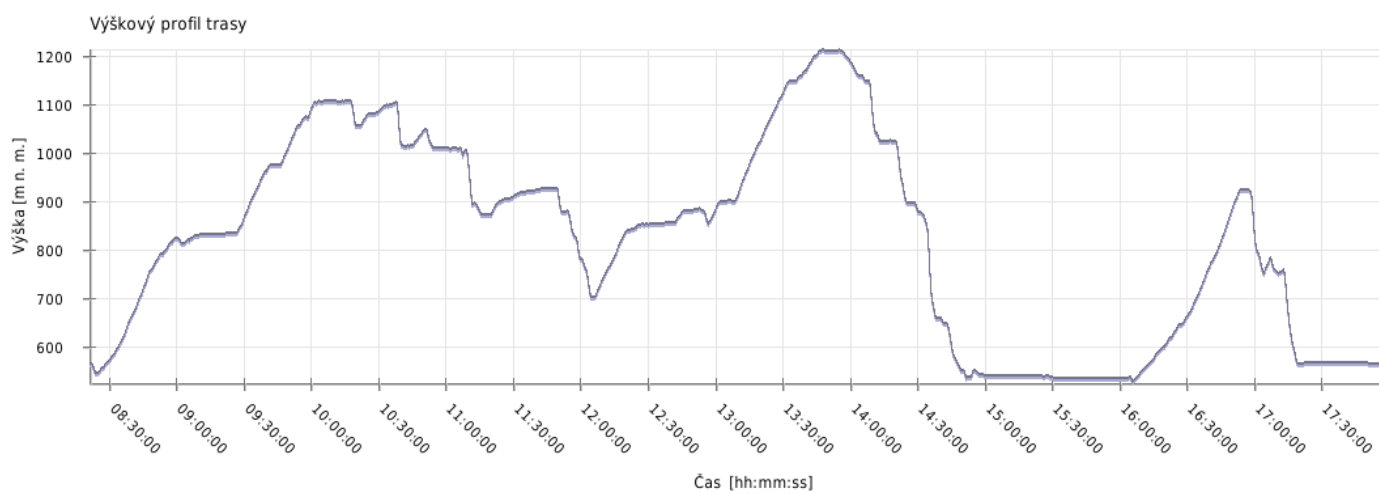
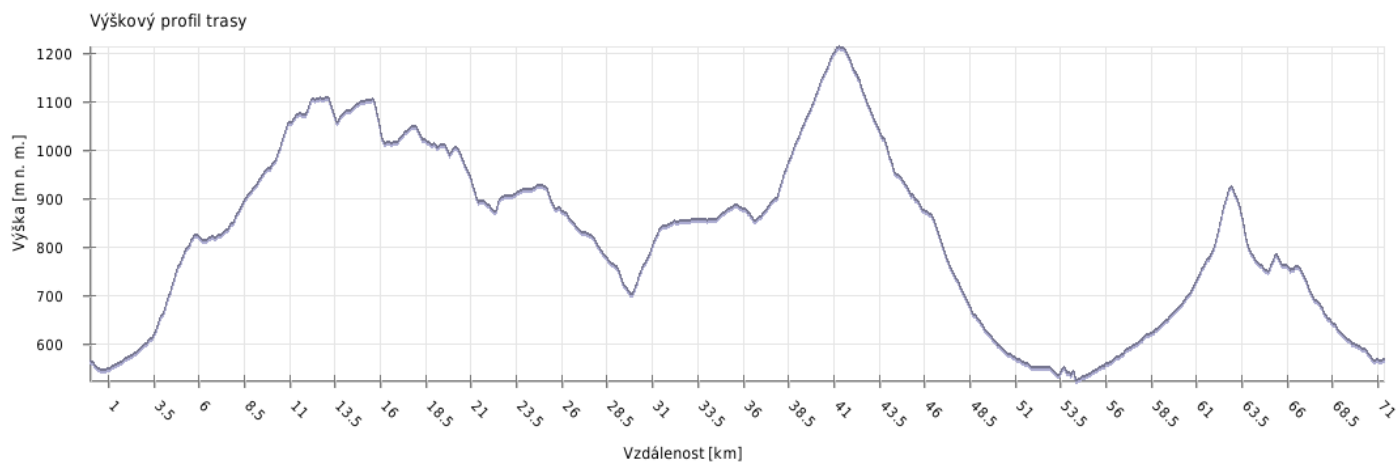
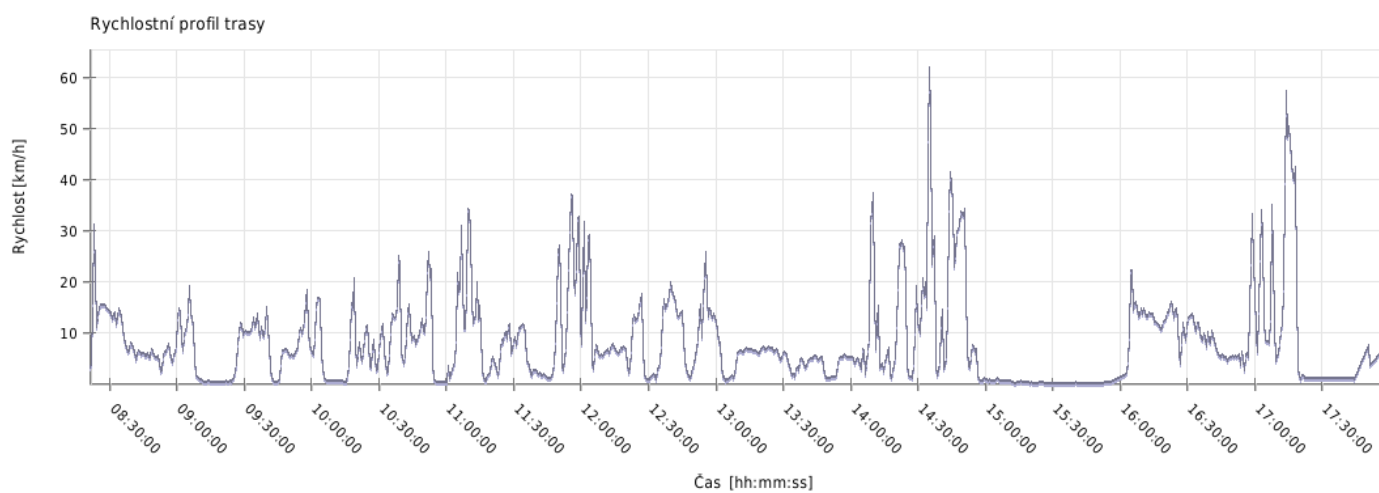
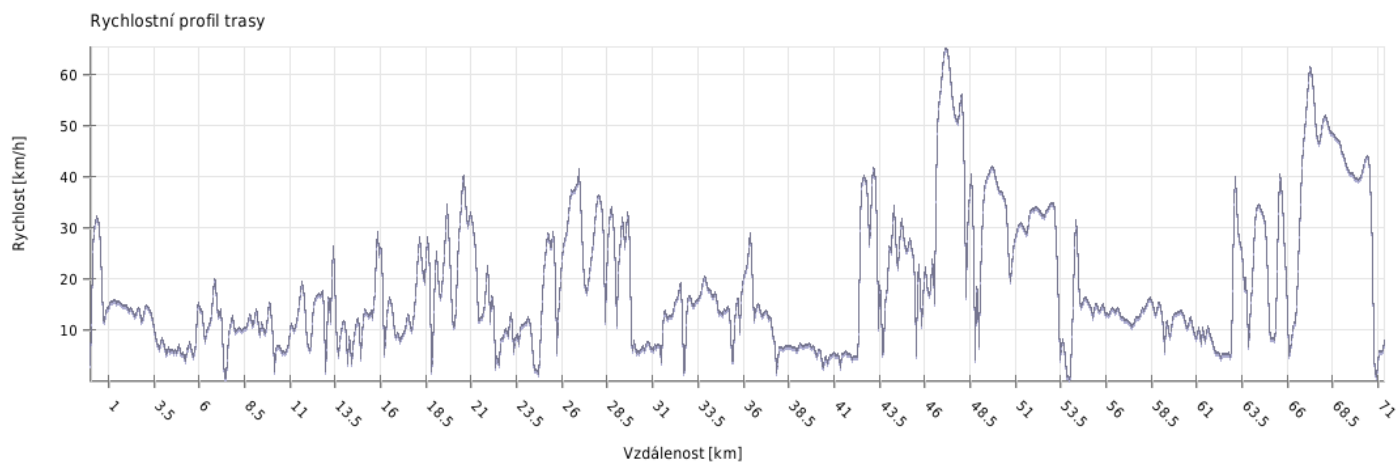


Výška



Minimální výška:	524 m n. m.
Maximální výška:	1213 m n. m.
Průměrná výška:	851.9 m n. m.
Maximální rozdíl:	689 m
Celkové stoupání:	2131 m
Celkové klesání:	2128 m
Počáteční výška:	563 m n. m.
Koncová výška:	566 m n. m.
Konečná bilance:	3 m

Rychlost

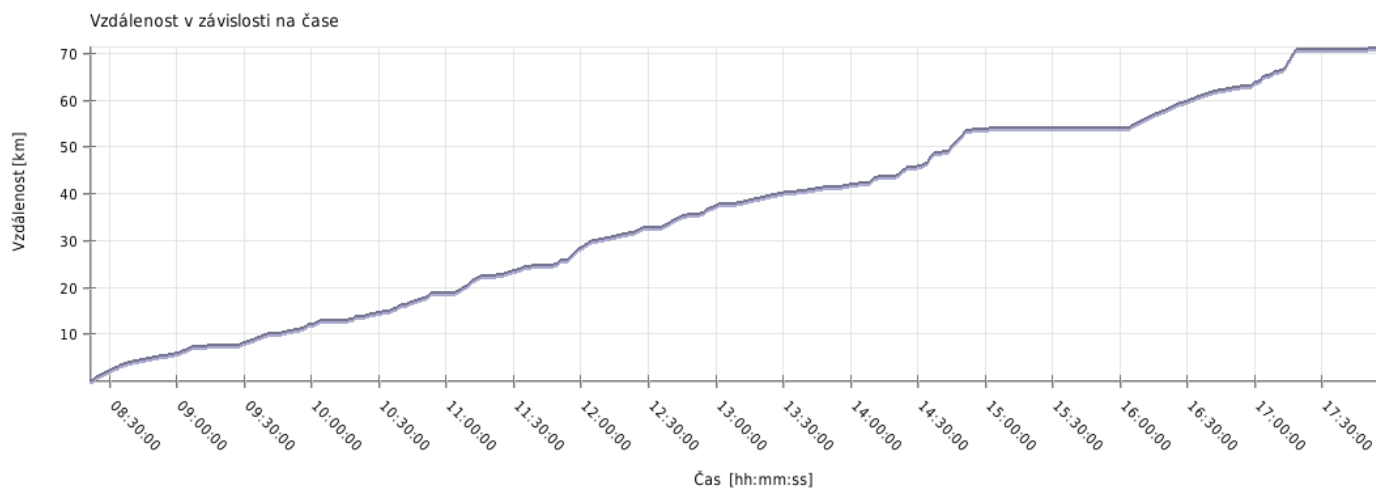


Minimální rychlost:	0.1 km/h
Maximální rychlost:	65.3 km/h
Průměrná rychlost stoupání:	9.1 km/h
Průměrná rychlost klesání:	23.5 km/h
Průměrná rychlost na rovině:	12.1 km/h
Průměrná rychlost:	13 km/h

Čas

Datum trasy:	13.8.2007
Čas na začátku trasy:	09:21:23
Čas na konci trasy:	18:57:42
Celková doba trasy:	9h 36m 19s
Celková doba stoupání:	3h 45m 25s
Celková doba klesání:	2h 05m 57s
Celková doba roviny:	3h 44m 57s

Vzdálenost



Celková plošná vzdálenost: 70.8 km

Celková skutečná vzdálenost: 71.3 km

Vzdálenost stoupání: 25.9 km

Vzdálenost klesání: 27.3 km

Vzdálenost roviny: 18.2 km