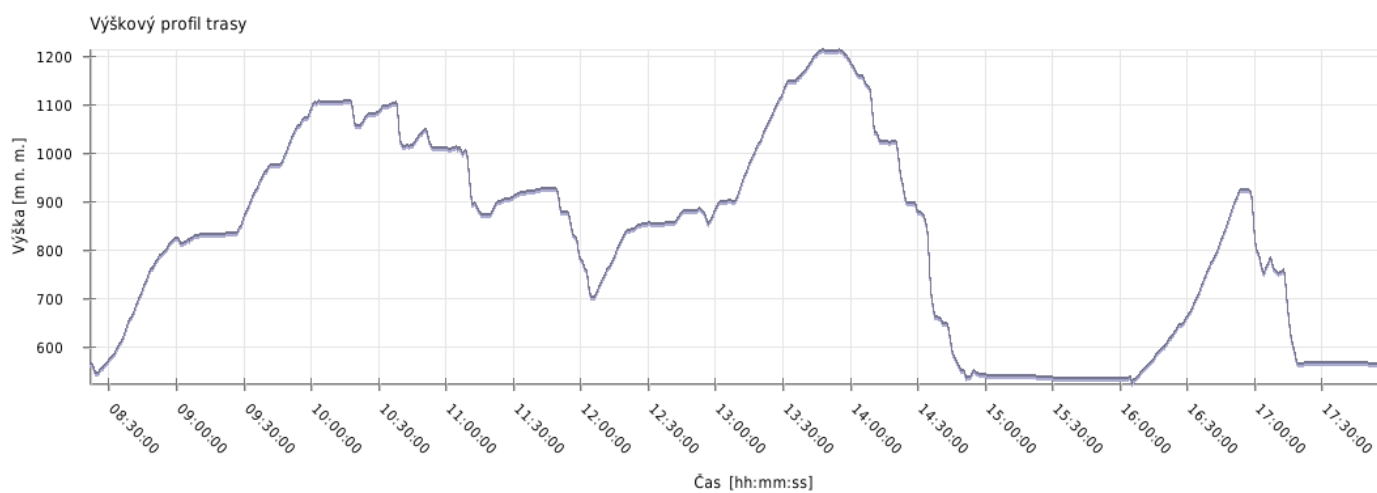
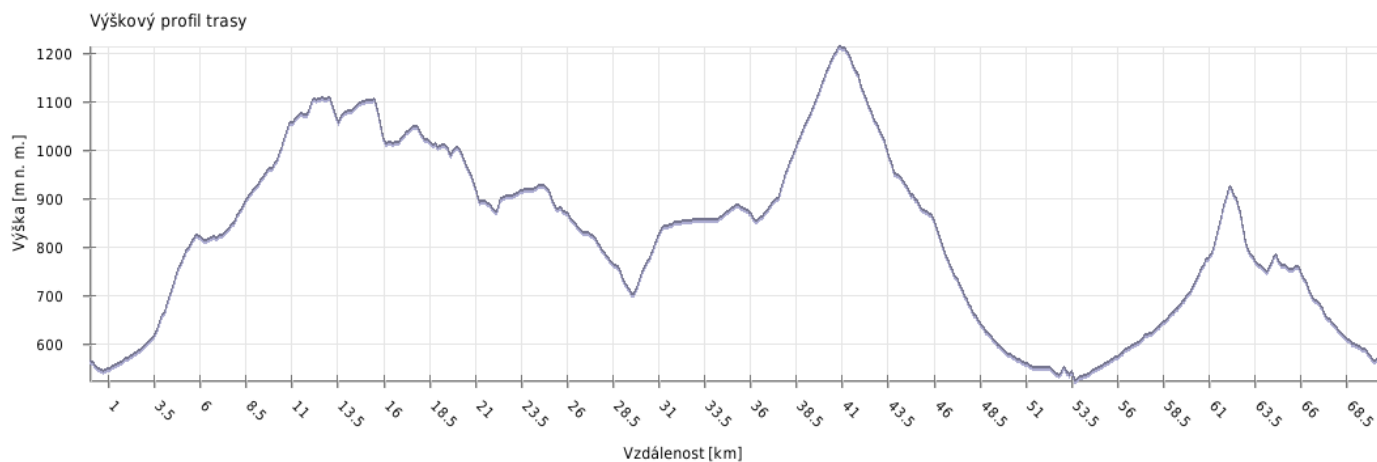
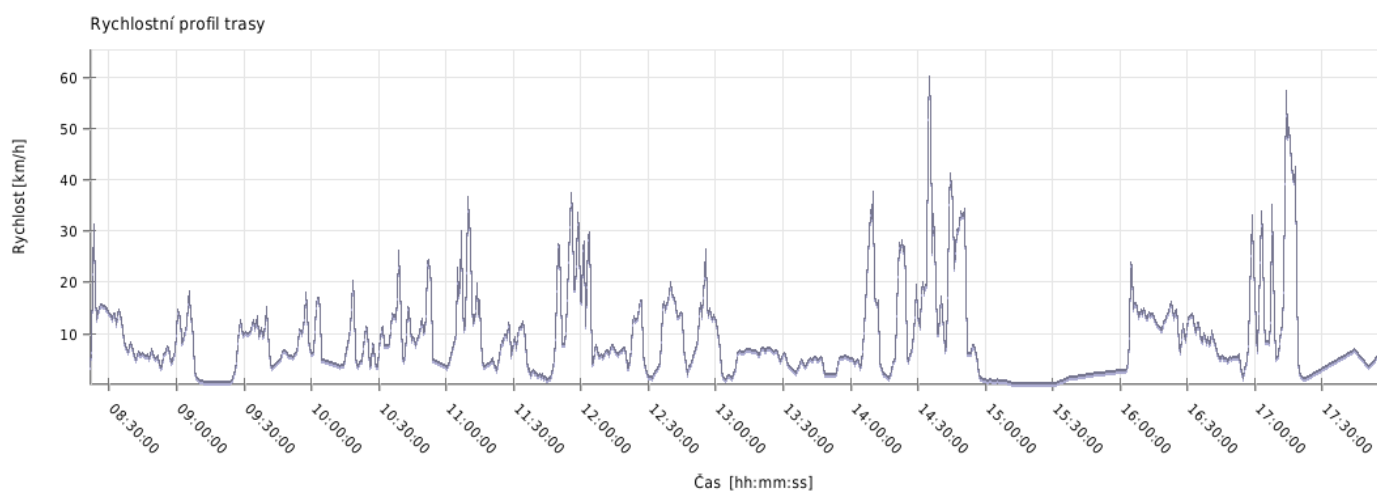
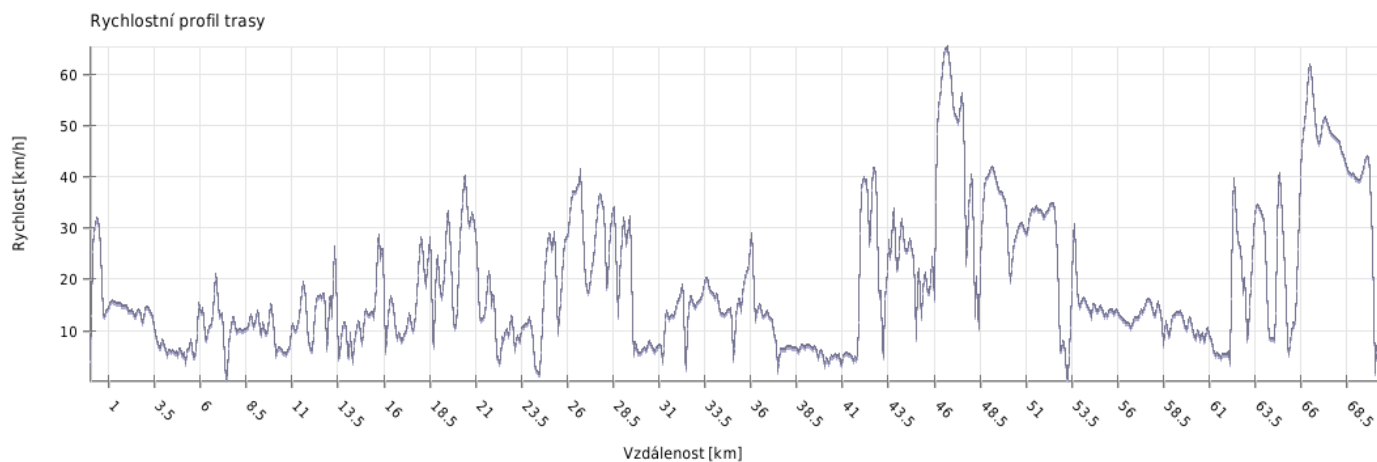


## Výška



Minimální výška:	524 m n. m.
Maximální výška:	1213 m n. m.
Průměrná výška:	853.3 m n. m.
Maximální rozdíl:	689 m
Celkové stoupání:	1921 m
Celkové klesání:	1918 m
Počáteční výška:	563 m n. m.
Koncová výška:	566 m n. m.
Konečná bilance:	3 m

## Rychlost



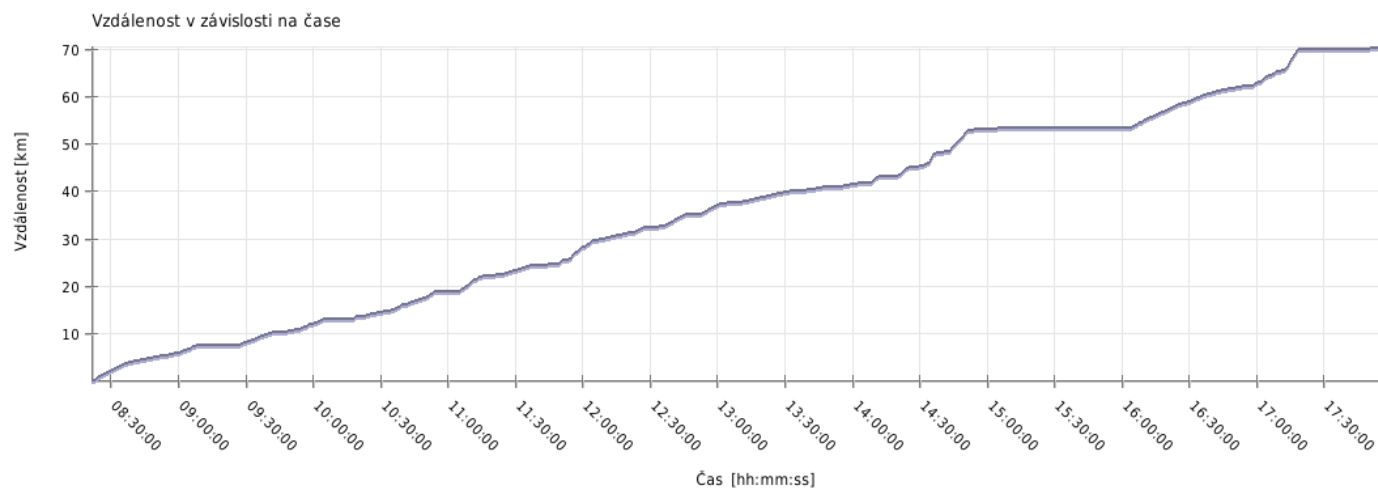
Minimální rychlost:	0.2 km/h
Maximální rychlost:	65.3 km/h
Průměrná rychlost stoupání:	9 km/h
Průměrná rychlost klesání:	23.8 km/h
Průměrná rychlost na rovině:	12.3 km/h
Průměrná rychlost:	13 km/h

## Čas

---

Datum trasy:	13.8.2007
Čas na začátku trasy:	09:21:23
Čas na konci trasy:	18:57:42
Celková doba trasy:	9h 36m 19s
Celková doba stoupání:	3h 51m 30s
Celková doba klesání:	2h 48m 55s
Celková doba roviny:	2h 55m 54s

## Vzdálenost



Celková plošná vzdálenost: 70.3 km

Celková skutečná vzdálenost: 70.5 km

Vzdálenost stoupání: 25.9 km

Vzdálenost klesání: 27.1 km

Vzdálenost roviny: 17.6 km